Etude de localisation des zones calmes potentielles - Planche 8 : communes de Chateauneuf-les-Martigues et Martigues, A55

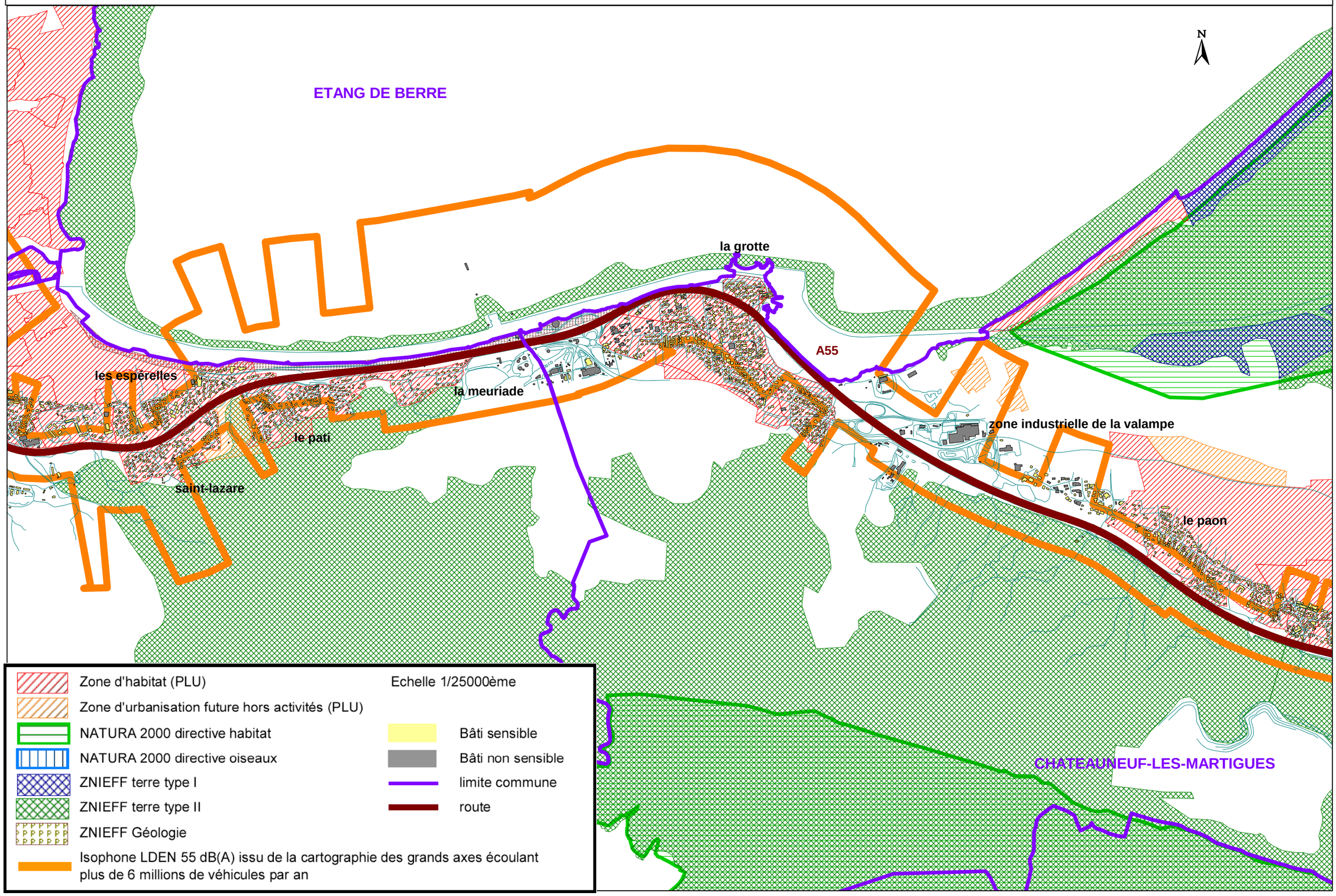

Etude de localisation des zones calmes potentielles - Planche 9 : communes de Chateauneuf-les-Martigues, Ensues-la-Redonne, Gignac-la-Nerthe, Le Rove, Marignane et Saint Victoret, A55

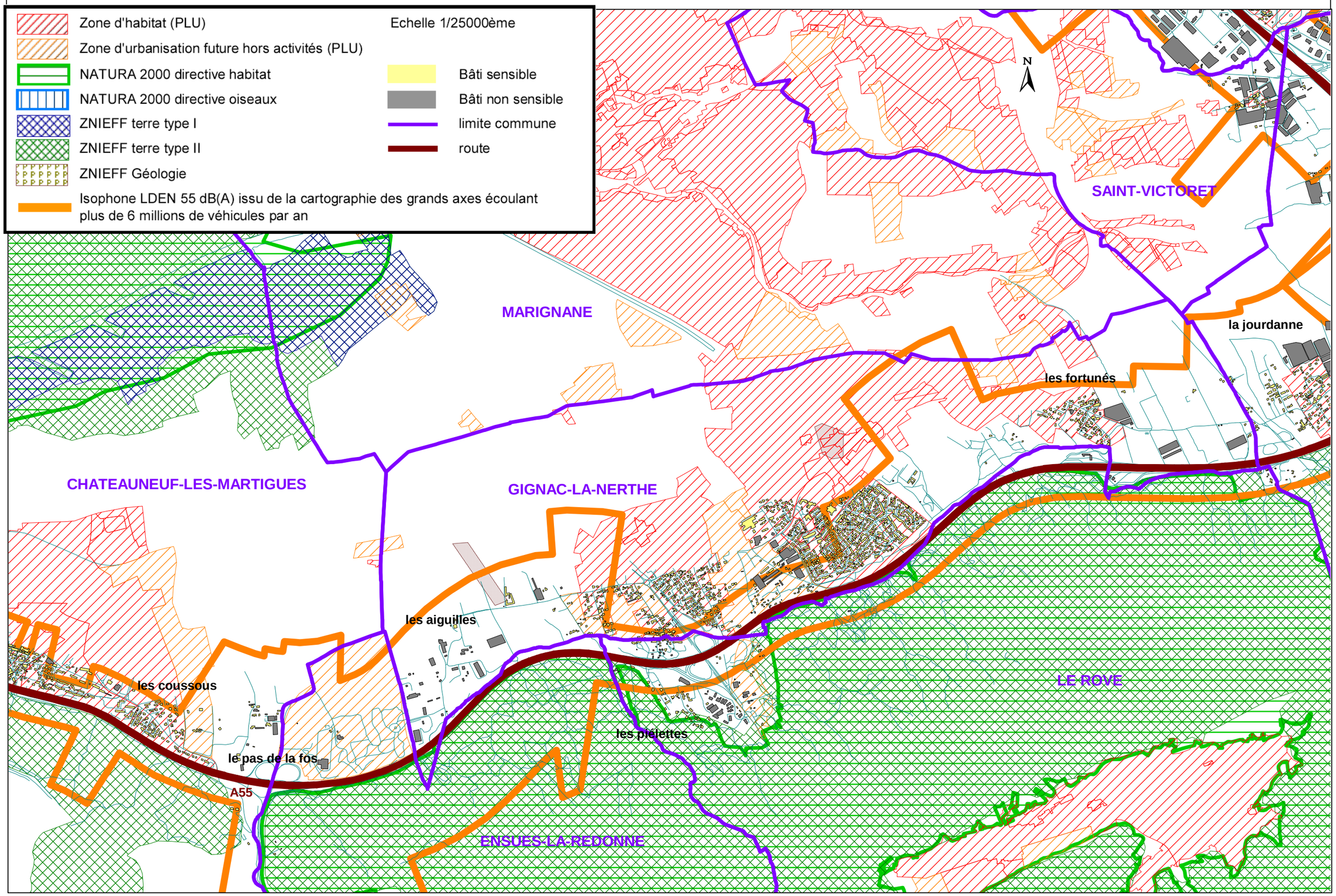

Etude de localisation des zones calmes potentielles - Planche 10 : communes de Marignane, Rognac et Vitrolles, A7

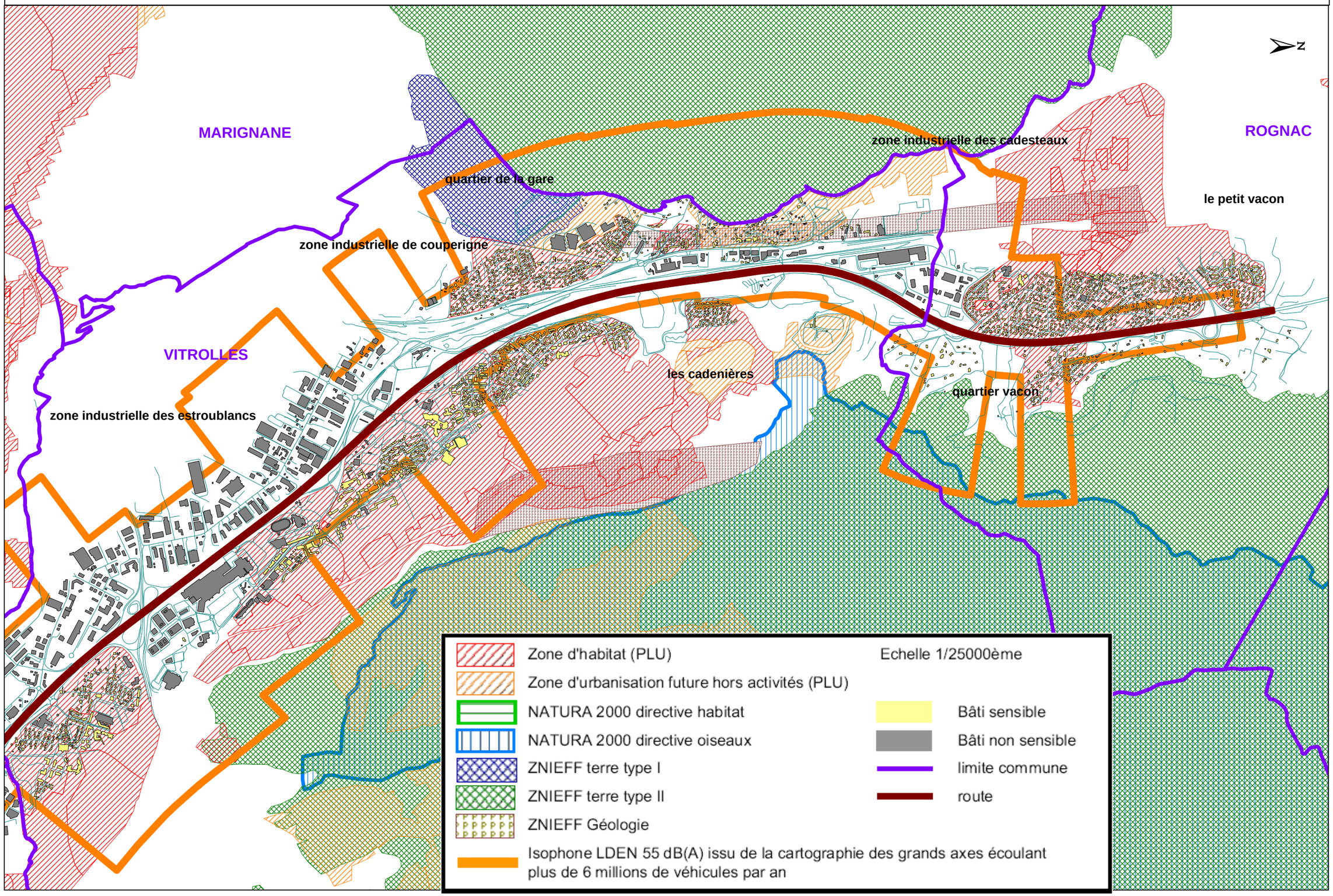

Etude de localisation des zones calmes potentielles - Planche 11 : communes de Marseille, Les Pennes-Mirabeau et Septemes-les-Vallons, A7, A51 et A55

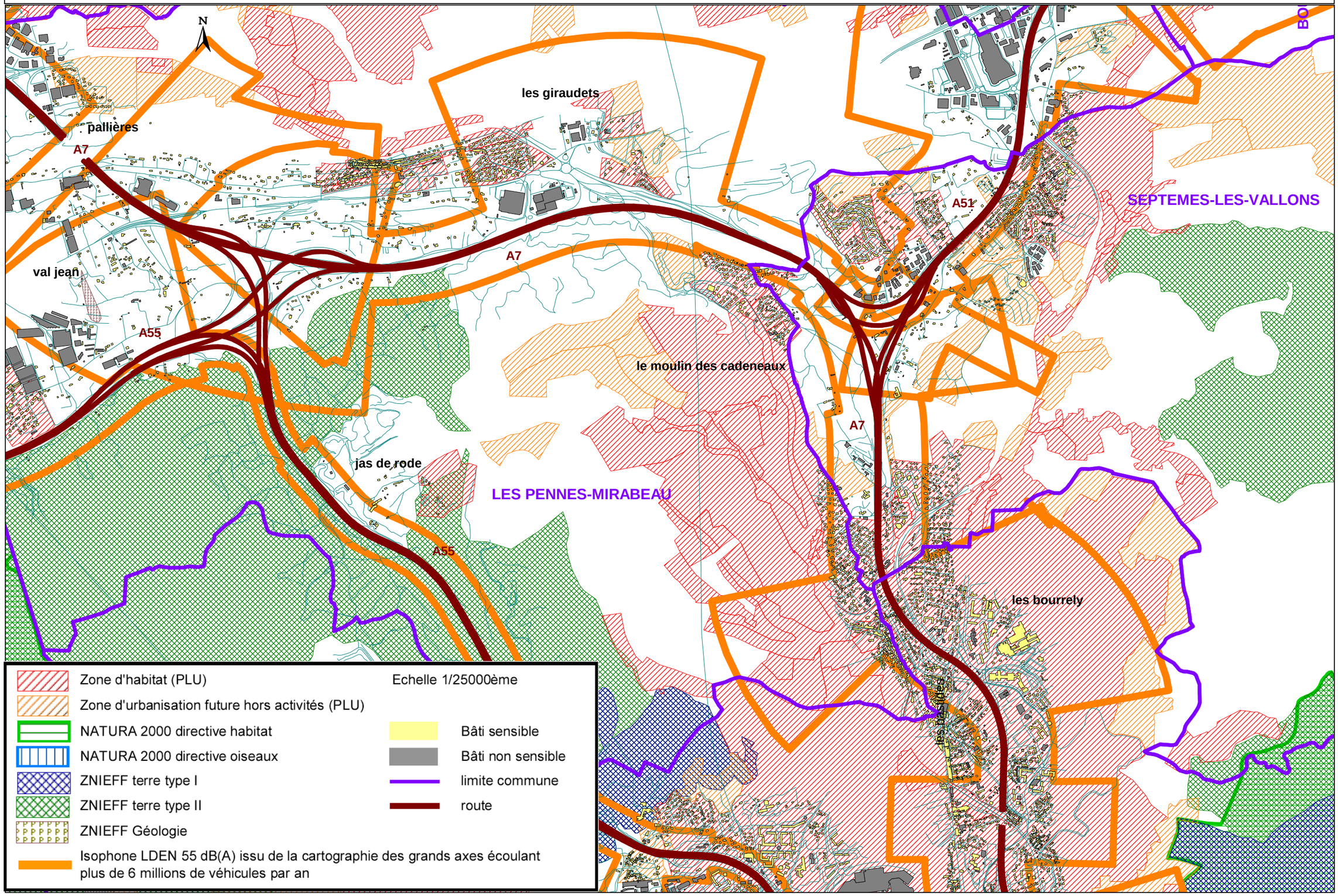

Etude de localisation des zones calmes potentielles - Planche 12 : commune de Marseille, A7, A55 et A557

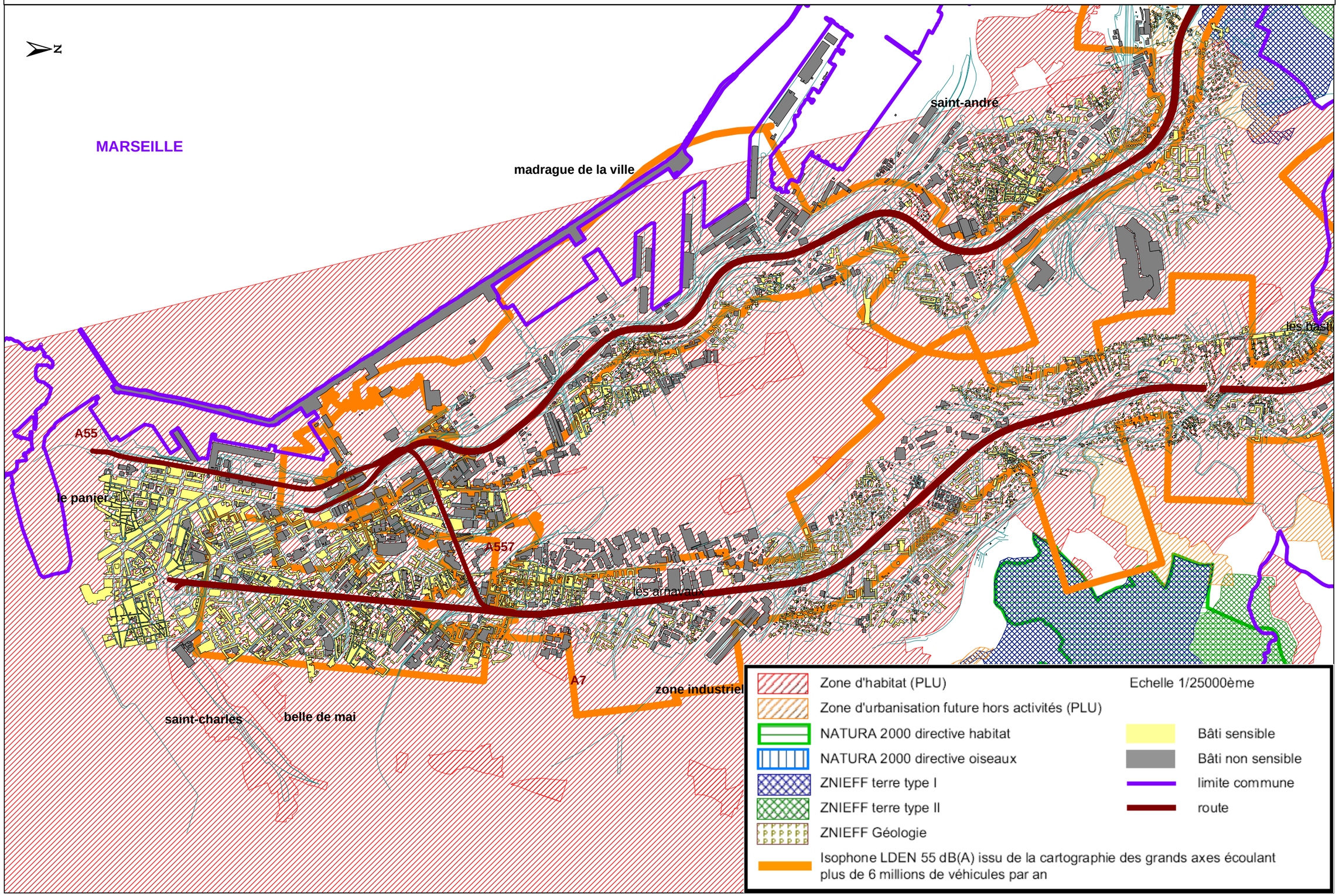

Etude de localisation des zones calmes potentielles - Planche 13 : communes d' Aix en Provence, Bouc Bel Air et Cabries, A51 et A515

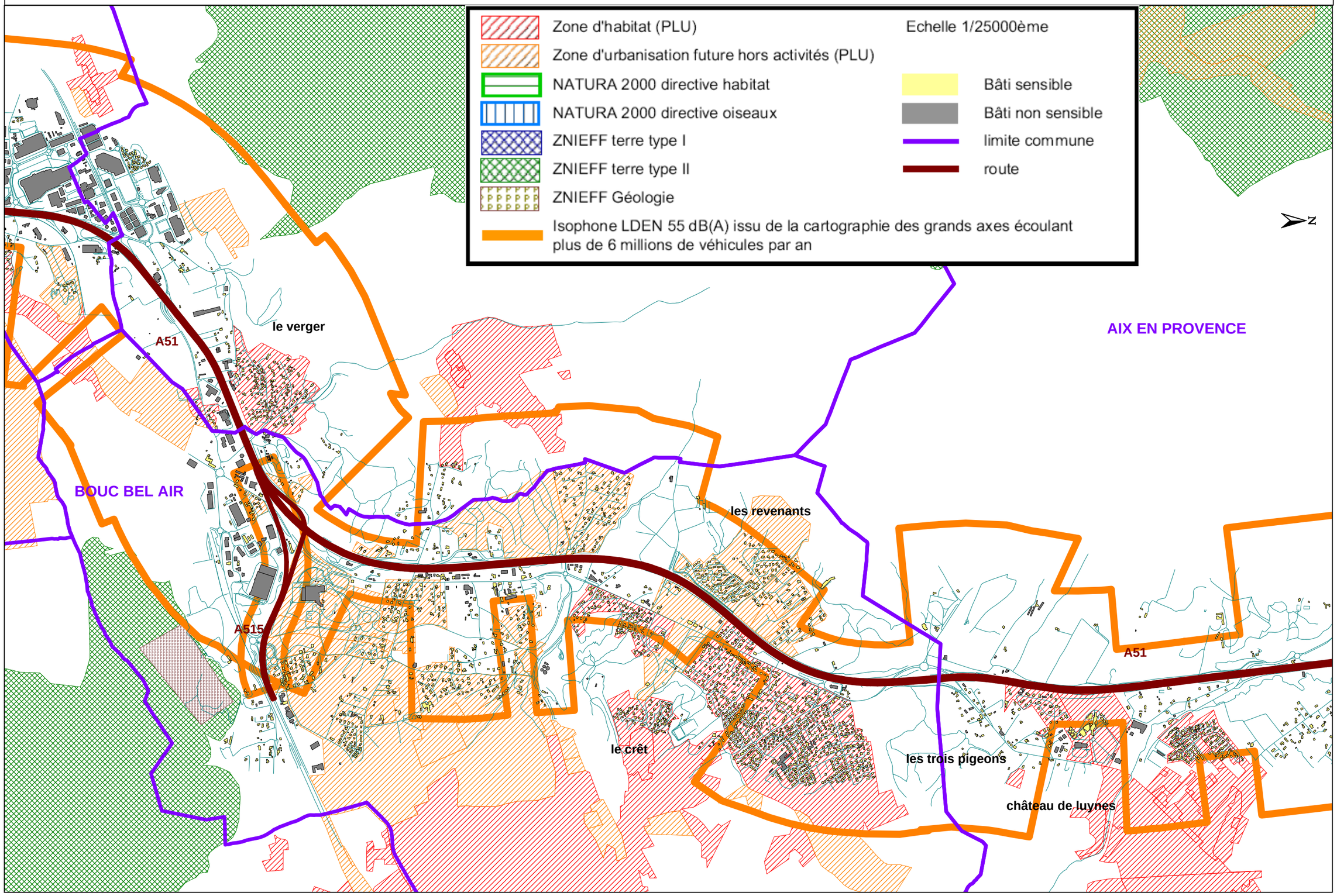

Etude de localisation des zones calmes potentielles - Planche 14 : commune d'Aix en Provence, A51, A516 et N296

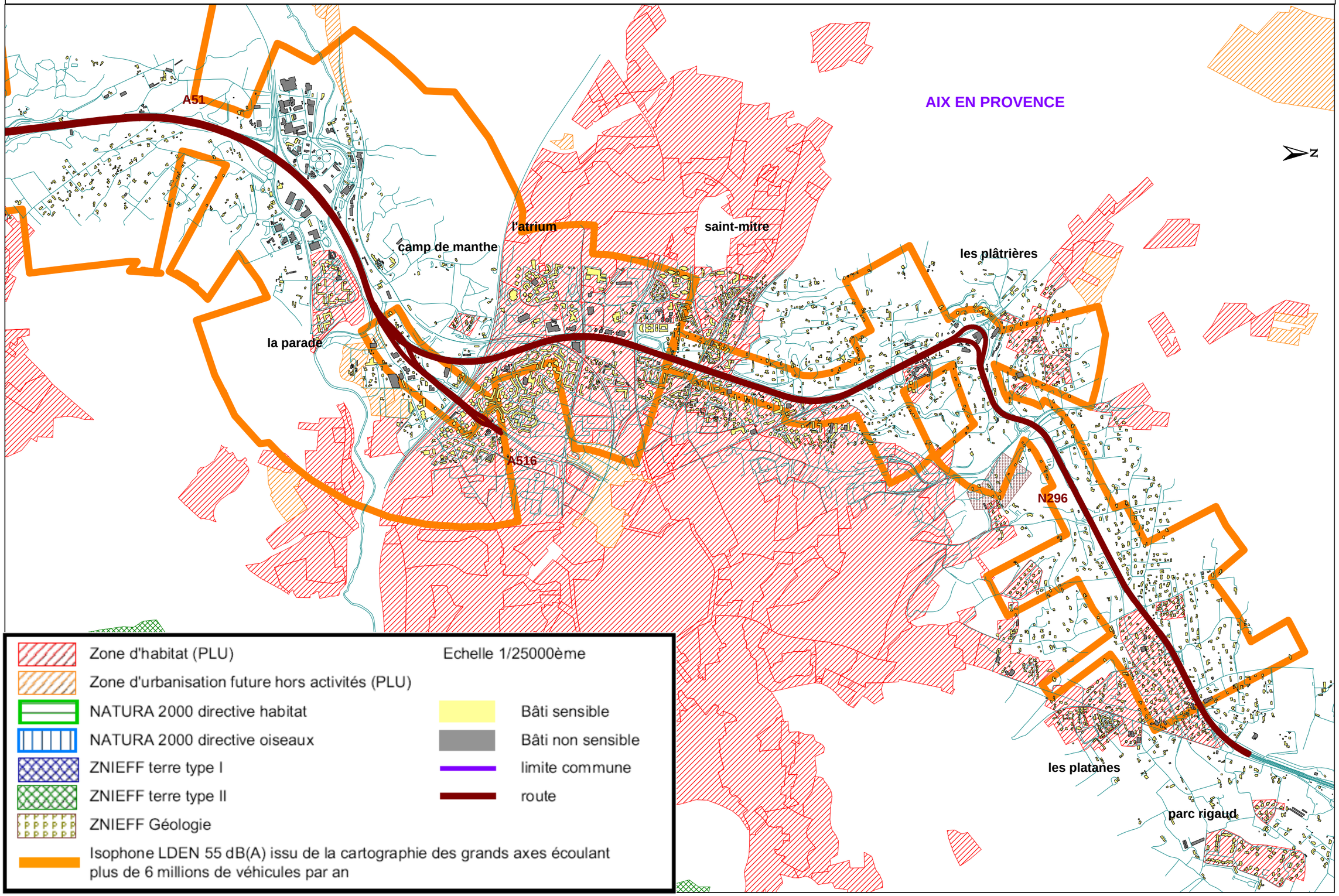

Etude de localisation des zones calmes potentielles - Planche 15 : commune de Marseille, A50

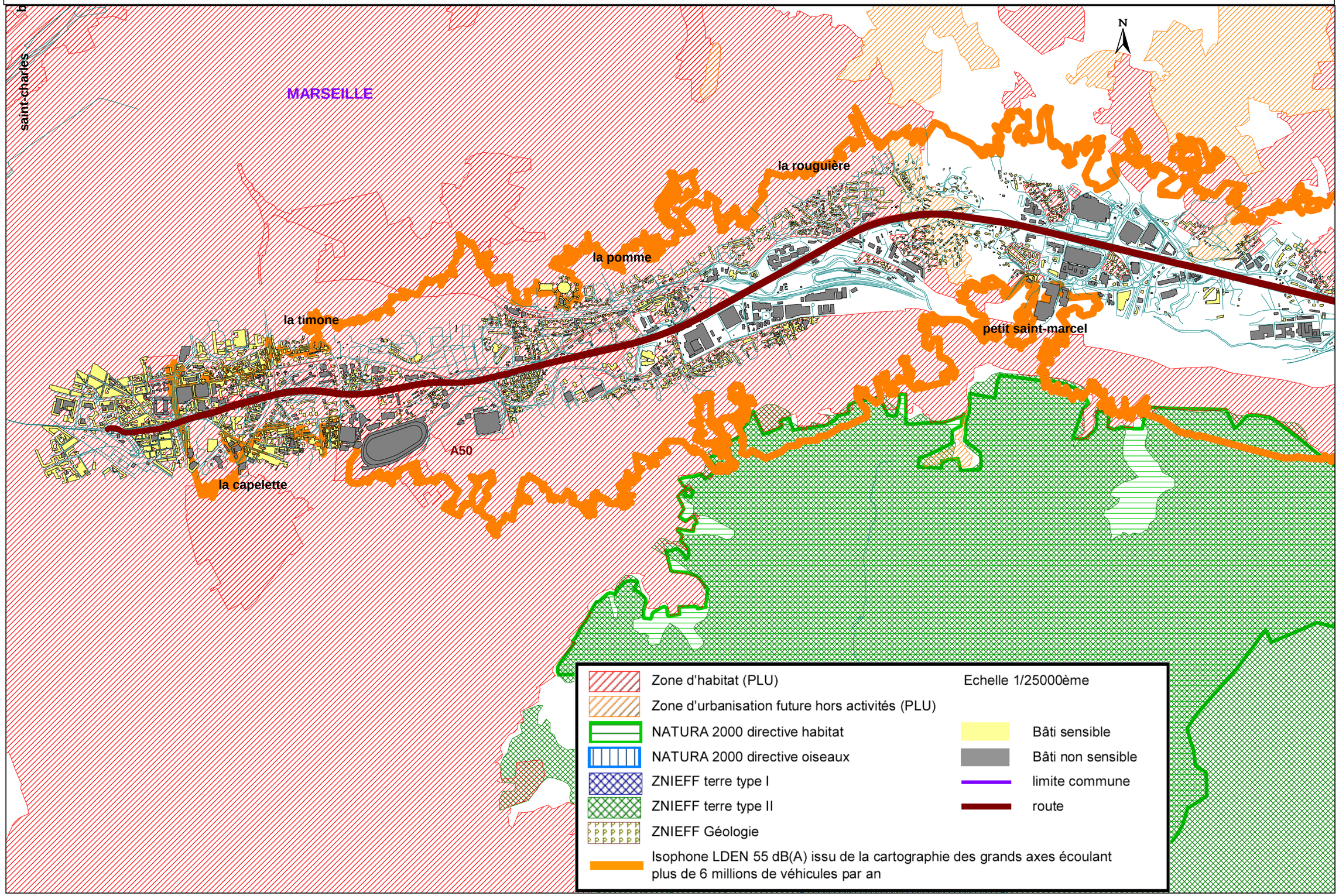
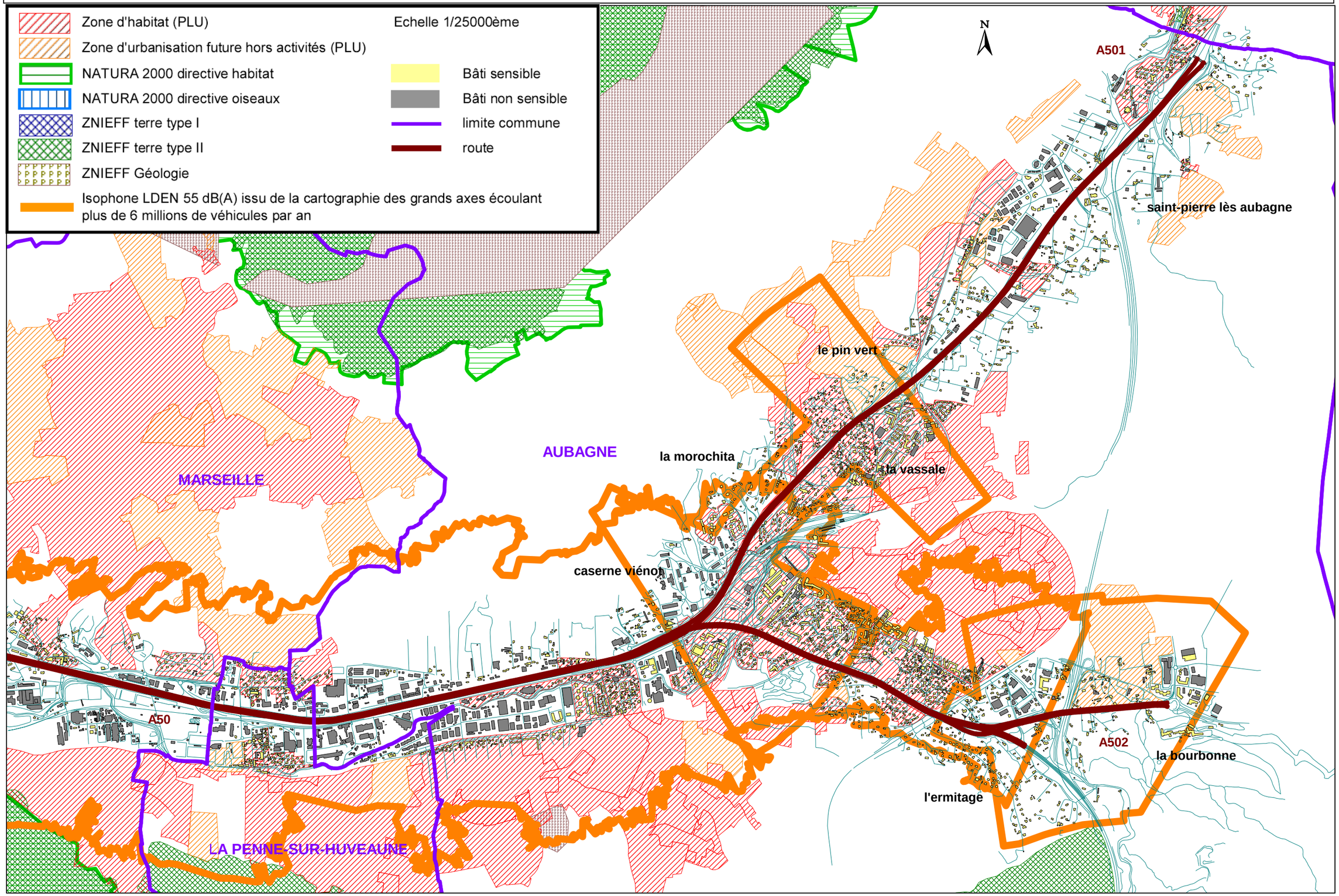
Etude de localisation des zones calmes potentielles - Planche 16 : communes d'Aubagne, La Penne sur Huveaune et Marseille, A50, A501 et A502